In Genfer Vorort 16. November 2012 **Bus donnert in Wiese – zwei Verletzte**

Die Bilder sehen spektakulär aus, doch passiert ist glücklicherweise nicht viel. Beim Unfall in Avully am Vormittag verletzen sich der Chauffeur und sein einziger Passagier leicht.

Pappel

Ein Bus der Linie K ist am Freitagvormittag gegen 10 Uhr in Avully GE verunfallt. Laut 20 minutes ist er möglicherweise deshalb von der Strasse abgekommen, weil er mit einem Baum zusammengeprallt war. Die genaue Unfallursache ist jedoch noch nicht bekannt.

Im Fahrzeug befanden sich bloss zwei Leute: der Chauffeur und ein Passagier. Beide wurden beim Unfall leicht verletzt und mussten ins Spital gebracht werden.

Goal-Seite zur Busfront

Allee mit Bäumen vorbestehend, offenbar Einspur-Betrieb.

Bus-Front steht senkrecht, hohe Transmission von Funkstrahlen

TPG hatte 2012 nach eigener Erfahrung aber auch oft Handy-Ablenkungsprobleme…

Ast abgefahren im Wäldchen

Neupflanzungen Winter 12/13 und Hecke gerodet, Sender von hier zwischen den beiden neu gepflanzten Bäumen.



Unfall nicht genau eingetragen:

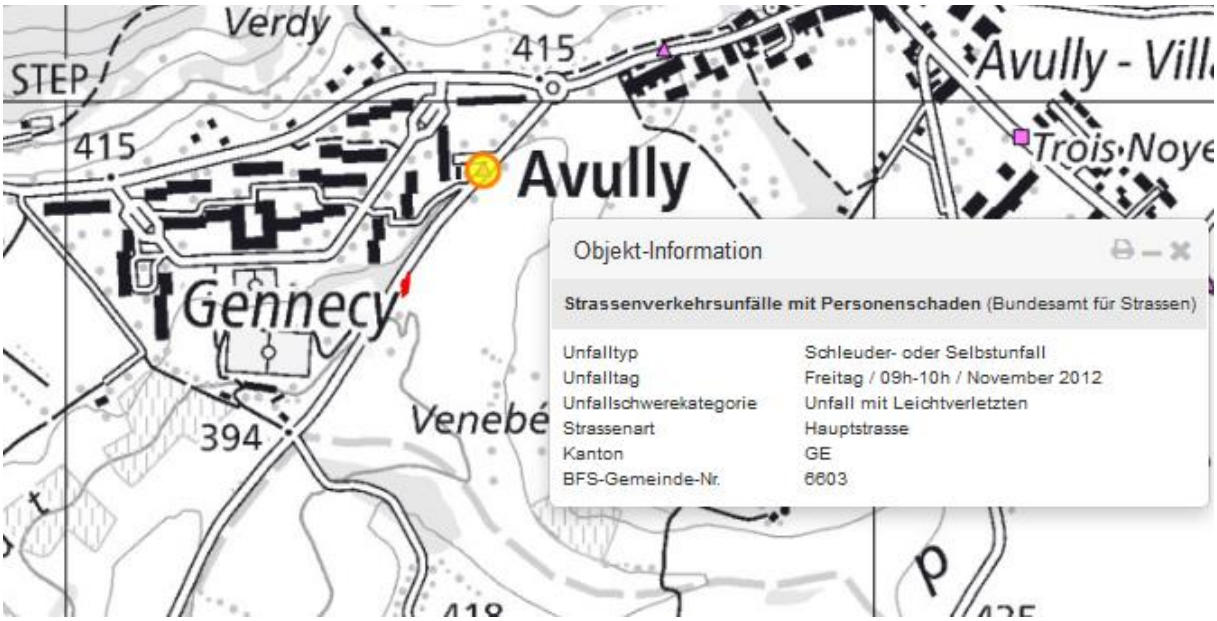

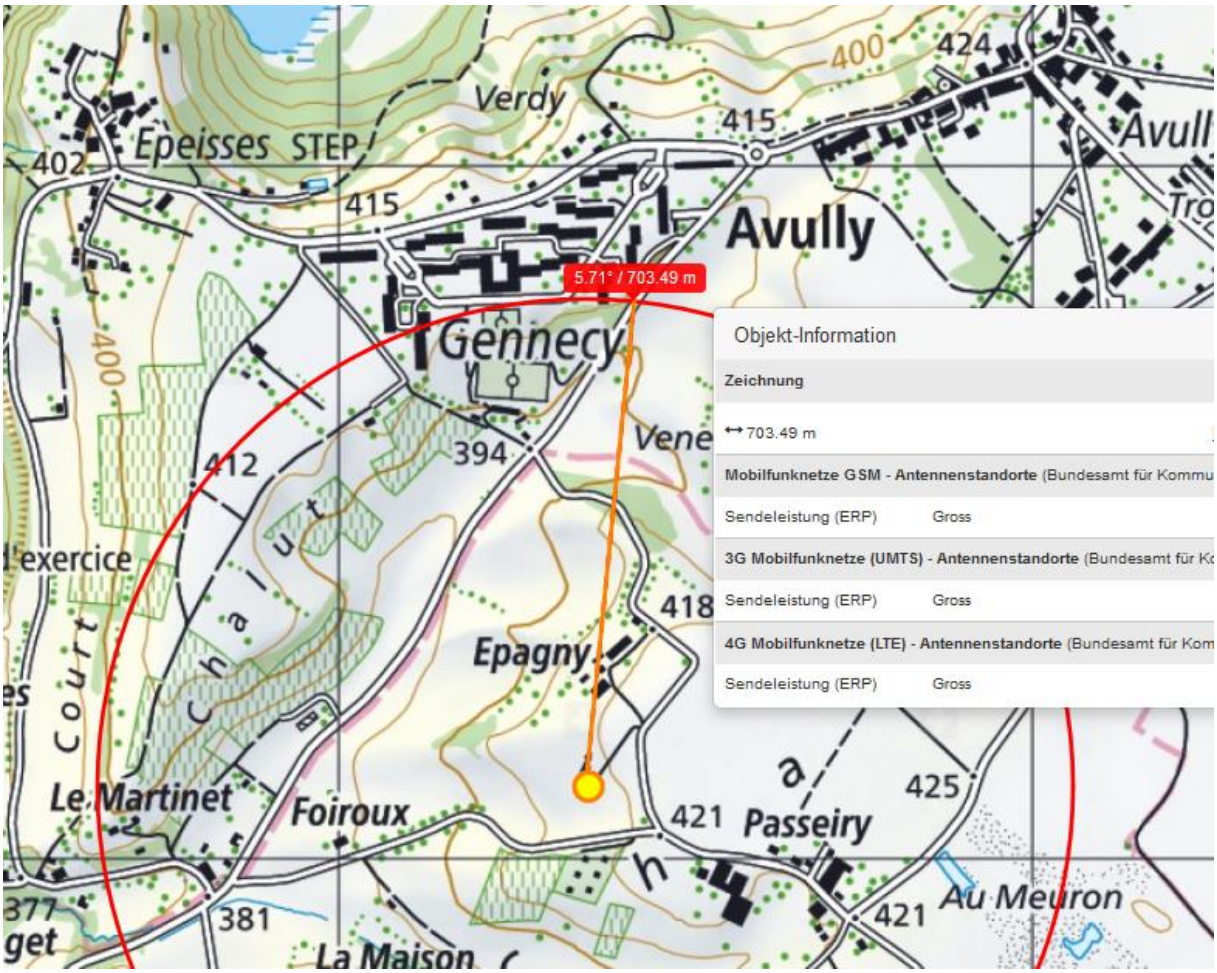

Verdy
Epeisses STEP
402
415
424
400
Avully
5.71° / 703.49 m
Gennecy
394
412
Vene
418
Epagny
Le Martinet
Foiroux
421
Passeiry
425
Au Meuron
381
La Maison
Objekt-Information
Zeichnung
703.49 m
Mobilfunknetze GSM - Antennenstandorte (Bundesamt für Kommu
Sendeleistung (ERP) Gross
3G Mobilfunknetze (UMTS) - Antennenstandorte (Bundesamt für Ko
Sendeleistung (ERP) Gross
4G Mobilfunknetze (LTE) - Antennenstandorte (Bundesamt für Kom
Sendeleistung (ERP) Gross

Avenue de Gennecy
Lineal
Linie
Pfad
Strecke zwischen zwei Punkten am Boden messen
Kartenlänge: 675,18 Meter
Länge am Boden: 675,37
Richtung: 4,25 Grad
Mausnavigation
Speichern
Löschen
Chemin d'Epagny
244 m



13-16 m Höhe

In der Schweiz erfolgte die erste kommerzielle Inbetriebnahme eines LTE-Netzes Ende 2012 (Bakom, 2015)

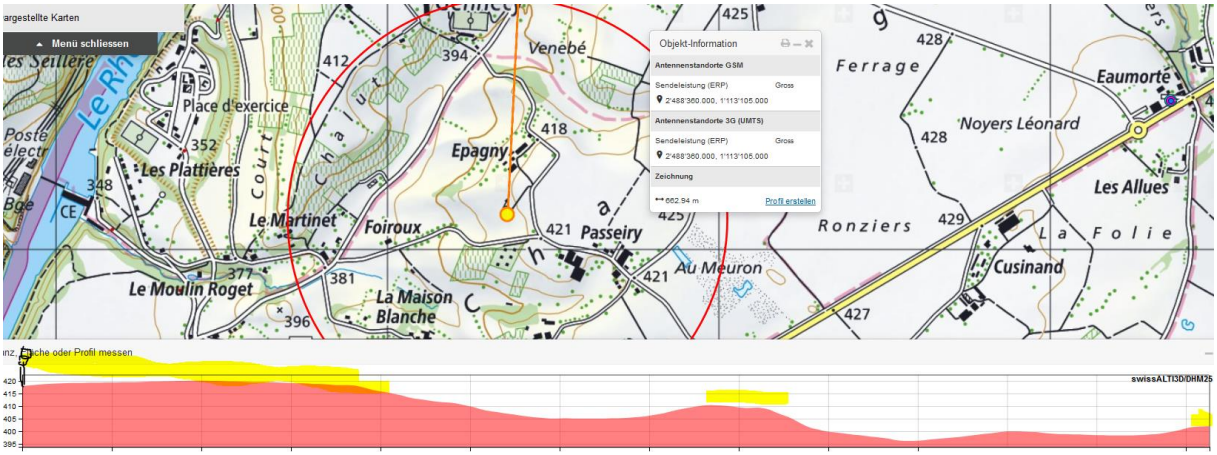

Sender erreichen alle diesen Streckenabschnitt.

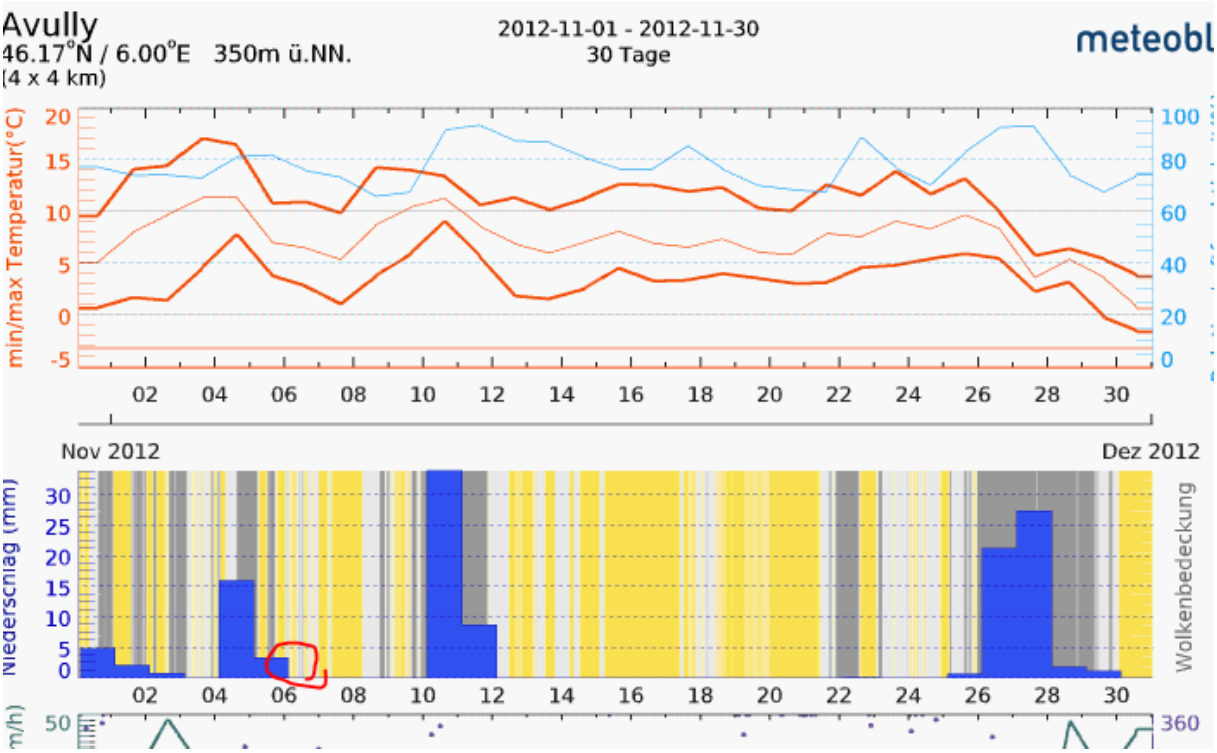
Avully
46.17°N / 6.00°E 350m ü.NN.
(4 x 4 km)
2012-11-01 - 2012-11-30
30 Tage
meteobl
min/max Temperatur(°C)
20
15
10
5
0
-5
100
80
60
40
20
0
02 04 06 08 10 12 14 16 18 20 22 24 26 28 30
Nov 2012
Dez 2012
Niederschlag (mm)
30
25
20
15
10
5
0
Wolkenbedeckung
02 04 06 08 10 12 14 16 18 20 22 24 26 28 30
m/h)
50
360